

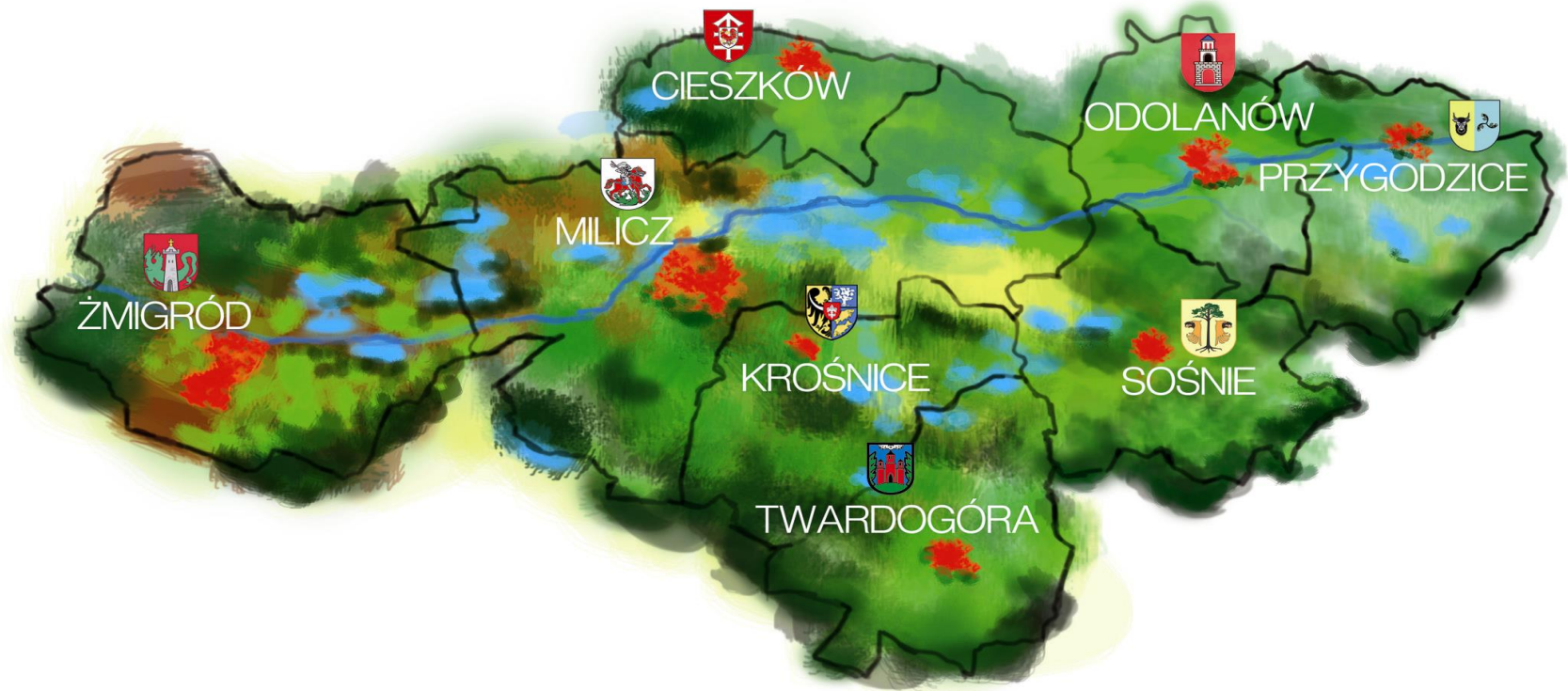


Spotkanie szkoleniowe właścicieli i dzierżawców stawów hodowlanych z Doliny Baryczy

Milicz, 06.03.2015r.



ZRÓWNOWAŻONY ROZWÓJ SEKTORA RYBOŁÓWSTWA
I NADBRZEŻNYCH OBSZARÓW RYBACKICH

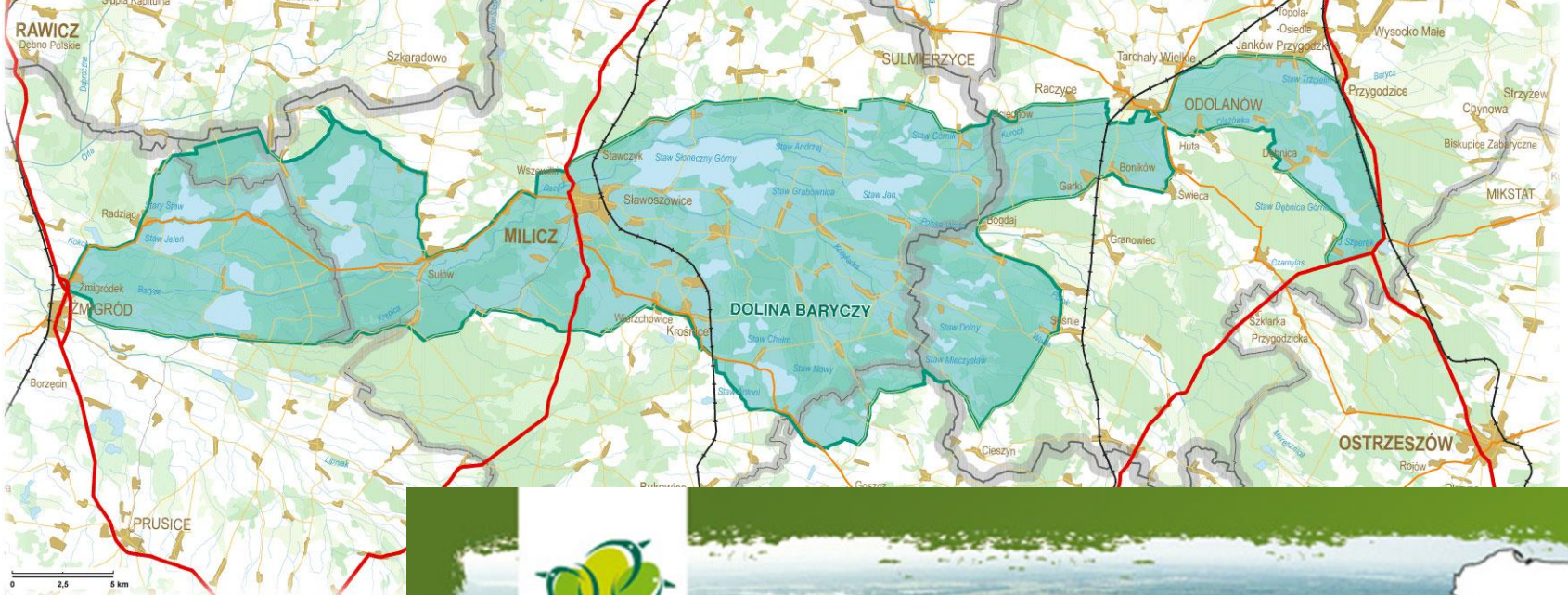


Unia Europejska, Europejski Fundusz Rybacki.

Zadanie realizowane przez **Stowarzyszenie „PARTNERSTWO dla Doliny Baryczy”**, współfinansowane przez Unię Europejską ze środków finansowych Europejskiego Funduszu Rybackiego zapewniającą inwestycję w zrównoważone rybołówstwo w ramach środka 4.1. Rozwój obszarów zależnych od rybactwa, w zakresie realizacji operacji polegającej na **funkcjonowaniu lokalnej grupy rybackiej (LGR) oraz nabywaniu umiejętności i aktywizacji lokalnych społeczności.** Program Operacyjny „Zrównoważony rozwój sektora rybołówstwa i nadbrzeżnych obszarów rybackich 2007-2013”.

Program spotkania

- 1. Stan sektora rybactwa - sprawozdawczość a finansowanie sektora rybactwa w szczególności zasady sporządzania sprawozdania RRW -22 i RRW - 23 za 2014 r. dr. inż. Andrzej Lirski (Instytut Rybactwa Śródlądowego w Żabieńcu).
- 2. Wsparcie sektora rybactwa w ramach Wdrażanie LSROR (lokalnej strategii rozwoju obszarów rybackich) 2007-2014
- 3. Diagnoza i kierunki rozwoju sektora rybactwa (warunki dostępu i założenia finansowania w ramach PO Rybactwo i Morze 2014-2020)



- Łączy nas:
- rzeka Barycz
 - NATURA 2000



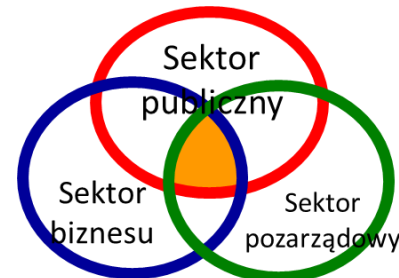
Dolina BARYCZY
blisko przyrody

www.barycz.pl

ponad 10 lat podejścia trójsektorowego na rzecz Doliny Baryczy



- 2004 r. – Inauguracja działań na rzecz współpracy przez zajmujące się ochrona przyrody organizacje spoza terenu Doliny Baryczy - Fundacja EkoRozwoju, PTPP „pro Natura” oraz skupiające lokalne samorządy **Stowarzyszenie Gmin i Powiatów Doliny Baryczy**
- 2005 r. Realizacja Pilotażowego Program LEADER + Schemat I, finansowany ze środków UE. w ramach którego wyłoniona została grupa lokalnych liderów z sektorów publicznego, gospodarczego i społecznego.
- 2006 r.- 2008r. powołanie Fundacji Doliny Baryczy - realizującej projekt „Dolina Baryczy –rozwój w harmonii z przyrodą” - Program LEADER + Schemat II, finansowany ze środków UE.
- **2008 r.** powołanie **Stowarzyszenia „PARTNERSTWO dla Doliny Baryczy”**
- działające jako Lokalna Grupa Działania **LGD** - opracowanie Lokalnej Strategii Rozwoju dla Doliny Baryczy **LSR** – PROW 2007-2013
- 2009 r. powołanie w ramach Stowarzyszenia struktur Lokalnej Grupa Rybackiej **LGR**, opracowanie Lokalnej Strategii Rozwoju Obszarów Rybackich **LSROR** PO Ryby 2007-2013
- 2010 r. **Lokalna organizacja grantowej** konkursy w ramach programu **Działaj Lokalnie**
- 2012 status OPP – **1%**



Partnerstwo
trójsektorowe
(międzysektorowe)



- Natura 2000

- Rezerwat przyrody

- Park Krajobrazowy

- największy i jeden z najstarszych kompleksów stawów w Europie



Sektor społeczny:
Organizacje pozarządowe
Aktywni mieszkańcy/
sołectwa

- doświadczenie,
- zaangażowanie,
- dostęp do środków

Sektor publiczny:

- Samorządy
- Jednostki organizacyjne (ośrodki kultury, centra edukacyjne)
- Nadleśnictwa

- finanse
- potencjał osobowy
- zasoby lokalowe
- zadania do zrealizowania

Sektor gospodarczy;

- Przedsiębiorcy,
- Usługodawcy,
- Producenci

- Banki

- produkt/usługa/
- obsługa
- ciekawy teren
- brak środków i czasu na promocje

Dolina Baryczy w liczbach

Nazwa	Typ gminy	Liczba ludności (31 XII 2008)	Liczba ludności (VI 2014)	Powierzchnia [km ²]
Cieszków	wiejska	4 662	4 692	100,7
Krośnice	wiejska	8 066	8 211	178,7
Milicz	miejsko – wiejska	24 140 miasto ok 15000	24 417	435,6
Odolanów	miejsko – wiejska	14 007 miasto ok 5100	14 393	136,0
Przygodzice	wiejska	11 587	11 950	163,0
Sośnie	wiejska	6 712	6 578	187,4
Twardogóra	miejsko – wiejska	12 982 miasto ok 7000	12 968	168,0
Żmigród	miejsko – wiejska	15 046 miasto ok 6000	14 888	293,0

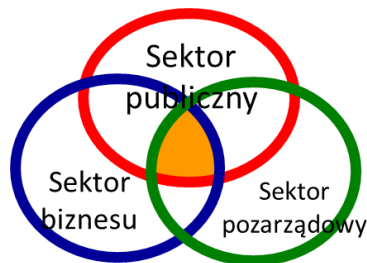


97 202

98 097

1662,4 km²

Rybackość 2,14 tj . 240 osób z obszaru
związanych z rybactwem



Partnerstwo
trójsektorowe
(międzysektorowe)



Lokalna Grupa Działania wybrana do realizacji
Lokalne Strategii Rozwoju dla Doliny Baryczy
2009-2015 (PROW 2007-2013) - **ponad 14 mil zł.**




Lokalna Grupa Rybacka wybranej do realizacji
Lokalne Strategii Rozwoju Obszarów Rybackich
2009-2015 (PO Ryby 2007-2013) **ponad 48/ 44
mil zł.**

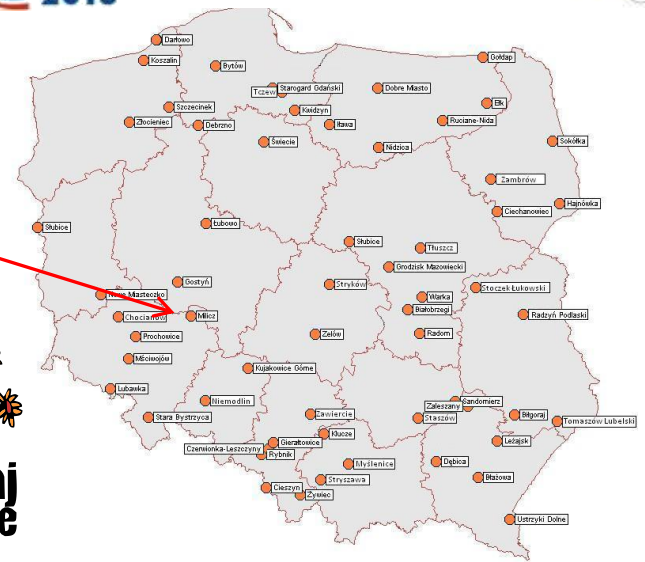
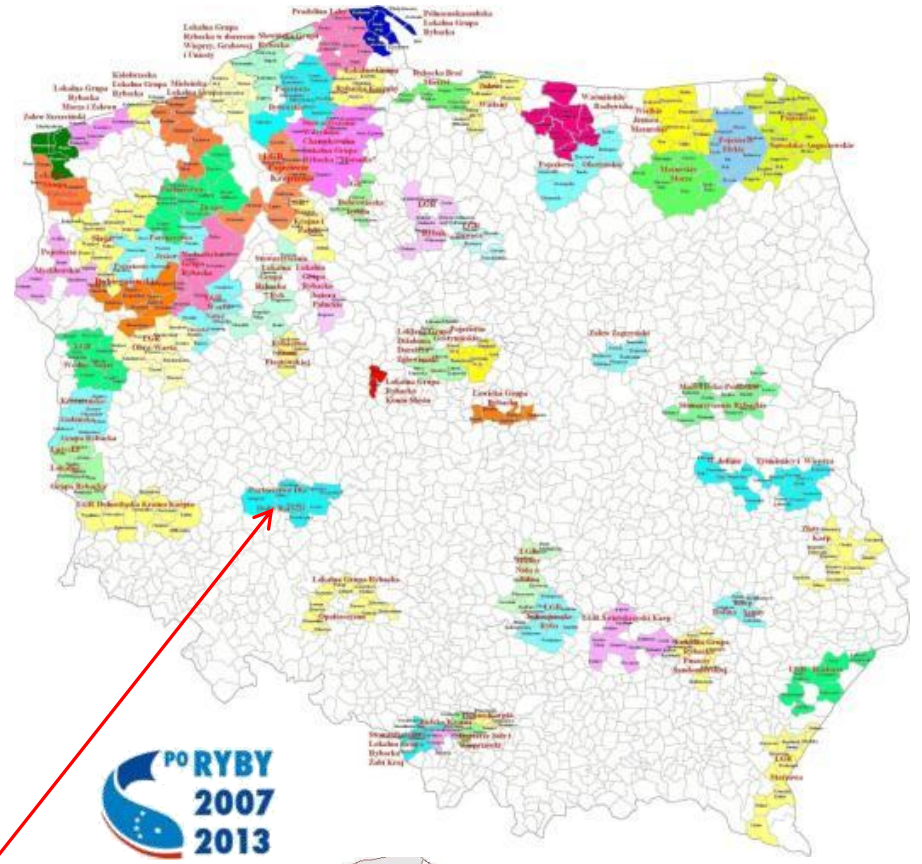
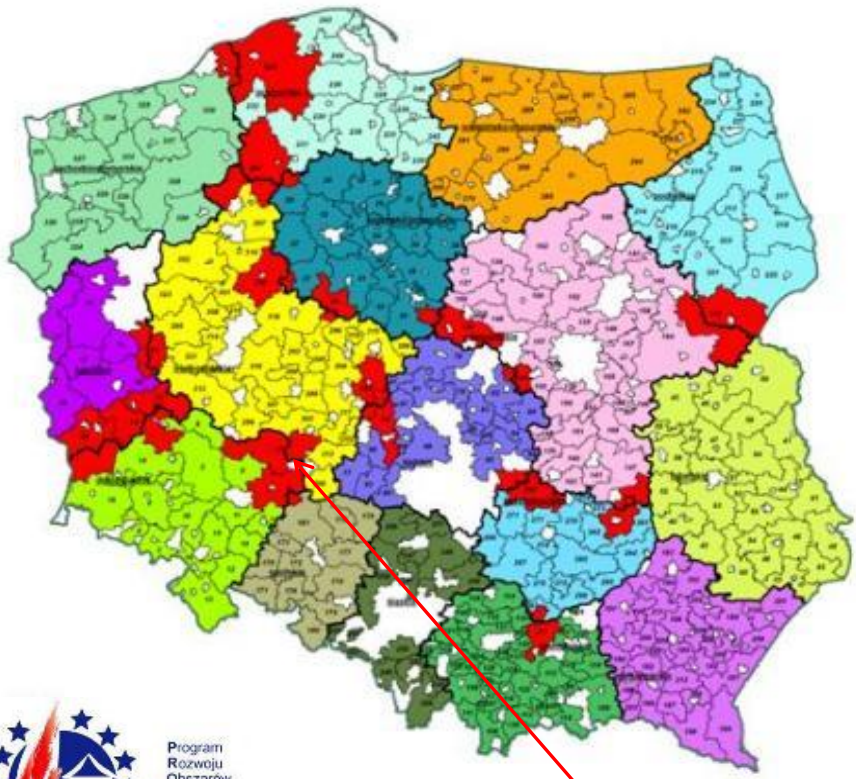


Lokalna Organizacja Grantowa w ramach programu
Działaj Lokalnie – roczna dotacja **max 55 tyś zł. +
min 25 tyś zł wkładu własnego**

- granty do 6000zł dla ngo i nieformalnych grup



**Działaj
lokalnie**



Działania Stowarzyszenia „PARTNERSTWO dla Doliny Baryczy”

- **Administracja**

organizacja Biura Stowarzyszenia „PARTNERSTWO dla Doliny Baryczy”
zatrudnienie **12 os.** w tym 2 członków Zarządu.

Kompleksowe doradztwo dla wnioskodawców, pomoc beneficjentom w realizacji i rozliczeniu wniosków, działania aktywizujące i animacja lokalnych społeczności.

- **Aktywizacja i animacja lokalnych społeczności**

działania realizowane bezpośrednio przez Stowarzyszenie „PARTNERSTWO dla Doliny Baryczy”, w których partnerami są podmioty publiczne, społeczne, gospodarcze

- **Współpraca międzyregionalna pomiędzy innymi LGD /LGR**

działania realizowane na rzecz obszaru Doliny Baryczy z innymi organizacjami lub/ i z partnerami z obszaru

- **Inne**

- ✓ projekty i działania na rzecz rozwój obszaru Doliny Baryczy ,
- ✓ opracowywanie dokumentów strategicznych dla sektora publicznego , gospodarczego, społecznego
- ✓ udostępnienie sprzętu,
- ✓ organizacja wizyt studyjnych,
- ✓ promocja obszaru

Działania Stowarzyszenia „PARTNERSTWO dla Doliny Baryczy”

- **Nabory wniosków LSR/LSROR/ DL**

Ogłaszanie konkursów na nabory wniosków .

Wnioskodawcy

- ✓ sektor publiczny,
- ✓ społeczny,
- ✓ gospodarczy

Wybór wniosków zgodnie z przyjętymi w LSR/ LSROR **lokalnymi kryteriami wyboru i regulaminami**

lub **wytycznymi grantodawców** przez:

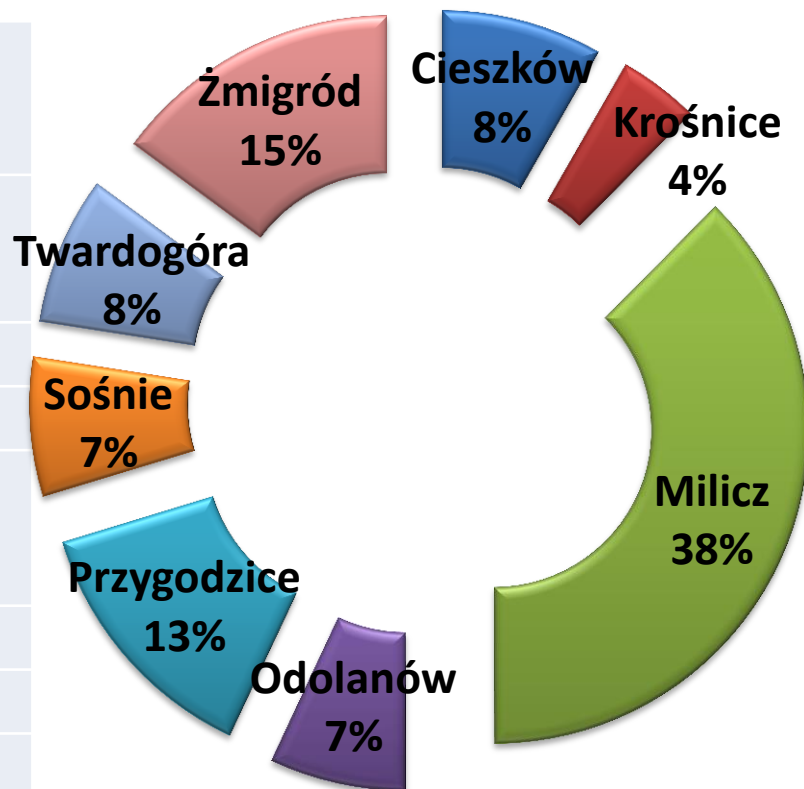
- Radę LGR
- Komitet LGR
- Komisję Konkursową Działaj Lokalnie



Stan wdrażania LSR/ LSROR 2007-2013

(wydatkowanie 2009 – 2015)

Podział środków w ramach PROW i PO RYBY dla <u>wniosków zrealizowanych i w trakcie realizacji</u> wg gmin [%]		
Gmina	Środki w ramach PROW, PO RYBY i DL	Składki gmin 2008-2014
Cieszków	3 889 591,40 zł	29 386
Krośnice	2 575 168,54 zł	41 475
Milicz / w tym Powiat Milicki	16 926 143,87 zł	89 135 + 33 749
Odolanów	3 134 083,68 zł	63 592
Przygodzice	5 999 261,11 zł	58 747
Sośnie	3 228 823,55 zł	38 135
Twardogóra	3 448 147,21 zł	61 042
Żmigród	6 714 683,86 zł	65 008
RAZEM	45 915 903,22 zł	

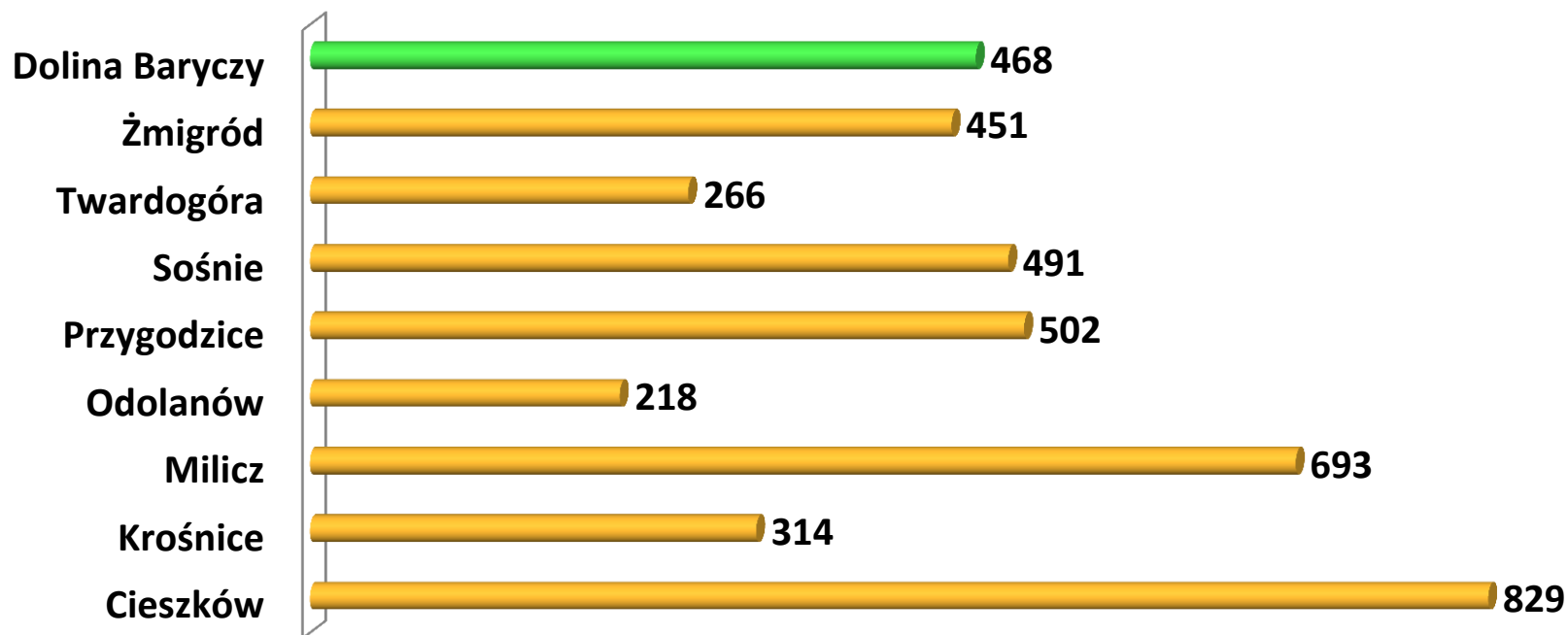


Stan wdrażania LSR/ LSROR/ DL

2007-2013 (wydatkowanie 2009 – 2015)

Wartość projektów zrealizowanych i w trakcie realizacji w ramach PROW, PO RYBY i DL w przeliczeniu na jednego mieszkańca* każdej z gmin Doliny Baryczy [zł/osoba]

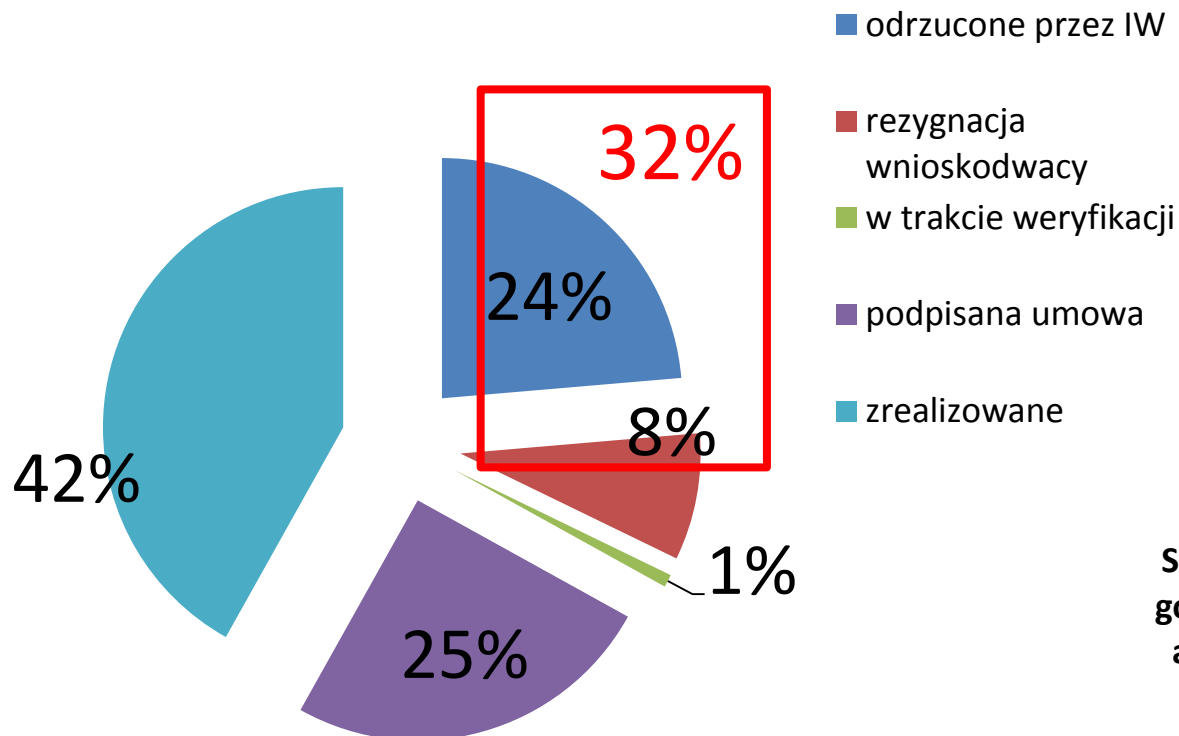
**liczba ludności na podstawie danych GUS, VI 2014 r.*



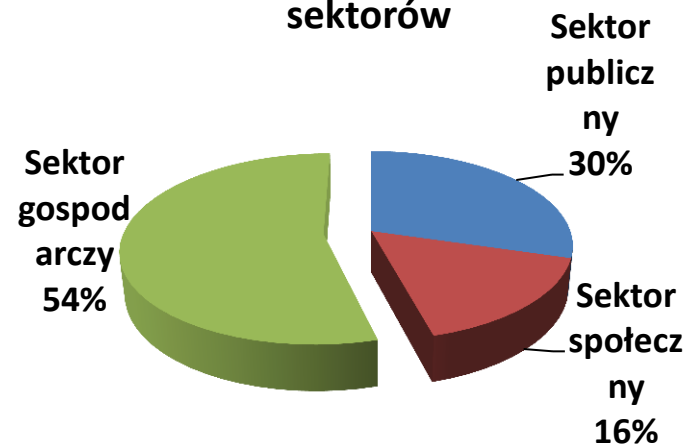
Stan wdrażania LSR/ LSROR 2007-2013

(wydatkowanie 2009 – 2015)

% udział wniosków wg stanu realizacji wybranych w ramach PROW i PO RYBY



Wnioski odrzucone i po rezygnacji wnioskodawców w ramach PROW i PO RYBY wg sektorów



Rybacktwo w Dolinie Baryczy zidentyfikowane w ramach LSROR powstającej w 2009r. 1/1

- Ilość osób prowadzących działalność rybacką, związaną z hodowlą karpia oraz zatrudnionych w rybacktwie na podstawie udostępnionych danych na 212,25 osób



ZRÓWNOWAŻONY ROZWÓJ SEKTORA RYBOŁÓWSTWA
I NADBRZEŻNYCH OBSZARÓW RYBACKICH

Rybacktwo w Dolinie Baryczy zidentyfikowane w ramach LSROR powstającej w 2009r. 1/2

- Dane 2009
- Państwowego Zakładu Budżetowego "Stawy Milickie" (PZB) w likwidacji z siedzibą w Rudzie Sułowskiej stawy łącznej powierzchni ogroblowanej 6368 ha. Zakład składa się z pięciu gospodarstw rybackich, obejmujących pięć kompleksów: Radziądz, Ruda Sułowska, Stawno, Potasznia i Krośnice.
- PZB zatrudnia ok. 170 pracowników: rybaków, specjalistów od chowu i hodowli karpia i innych ryb słodkowodnych, ichtiologów, pracowników fizycznych oraz administracyjnych.



ZRÓWNOWAŻONY ROZWÓJ SEKTORA RYBOKÓWSTWA
I NADBRZEŻNYCH OBSZARÓW RYBACKICH

Rybacktwo w Dolinie Baryczy zidentyfikowane w ramach LSROR powstającej w 2009r. 1/3

- Dane 2009
- Pozostała część stawów o łącznej powierzchni ok. 1000 ha, stanowi własność prywatną. Są to małe i średnie gospodarstwa rolno – rybackie, które w 99 % zajmują się wychowem karpia handlowego i sprzedażą żywej ryby. Jedynie 1% gospodarstw rolno – rybackich zajmuje się wyłącznie produkcją materiału zarybieniowego. Zdecydowana większość gospodarstw rolno – rybackich, to gospodarstwa rodzinne, w których zatrudnienie mają nieliczni głównie sezonowi pracownicy (3 gospodarstwa – Sośnie, Przygodzice, Żmigród) oraz członkowie rodziny.
- Łącznie zatrudnienie w rybacktwie z podziałem na gminy :
Cieszków – 5 osób, Krośnice – 21,5 osoby, Milicz – 112 osób, Żmigród – 51,5 osoby, Przygodzice – 13,25 osoby, Sośnie – 5 osób, Twardogóra – 4 osoby.



Konkursy / nabory wniosków :

- Wzmocnienie konkurencyjności i utrzymanie atrakcyjności obszarów zależnych od rybactwa do 1,5 mil (85%)
- Restrukturyzacja i reorientacja działalności gospodarczej oraz dywersyfikacja zatrudnienia osób mających prace związana z sektorem do 450 tyś (60%)
- Podnoszenie wartości produktów rybactwa, rozwój usług na rzecz społeczności do 300 tyś (60%)
- Ochrona środowiska i dziedzictwa w celu utrzymania jego atrakcyjności do 1 mil (85%)

Cel ogólny	Cel szczegółowy	Przedsięwzięcie
<p>Cel ogólny 1: Zachowanie systemowej równowagi pomiędzy wymogami ochrony przyrody a efektywną ekonomicznie gospodarką stawową w ramach rekonwersji obszaru Doliny Baryczy.</p>	<p>CS.1.1. Tworzenie, rozwijanie i wsparcie przyjaznych przyrodzie działań</p>	<p>P.1.1. "Naturalna Dolina" działania na rzecz zachowania różnorodności biologicznej obszaru</p>
	<p>CS.1.2. Tworzenie i rozwijanie przyjaznej przyrodzie infrastruktury</p>	<p>P.1.2. „Siła w Naturze” – wsparcie infrastruktury proekologicznej</p>
<p>Cel ogólny 2: Dywersyfikacja gospodarki w oparciu o lokalne zasoby oraz podniesienie wartości dodanej produktów rybactwa i akwakultury.</p>	<p>CS.2.1. Wsparcie i współpraca na rzecz zwiększenia dochodów producentów i usługodawców objętych systemem „Dolina Baryczy Poleca”</p>	<p>P.2.1. „Dolina Baryczy Poleca- ryby ” – wsparcie rozwoju certyfikowanych producentów i usługodawców w powiązaniu z sektorem rybackim</p>
	<p>CS.2.2 Wsparcie i współpraca na rzecz zwiększenia dochodów producentów i usługodawców bazujących na lokalnych zasobach w szczególności rybackich</p>	<p>P.2.2. „ Gościnna Dolina" wyposażenie, podnoszenie jakości oraz rozwój kwalifikacji bazy gastronomicznej, usługowej oraz producentów lokalnych z Doliny Baryczy nieobjętych systemem „Dolina Baryczy Poleca”.</p>
<p>Cel ogólny 3: Poprawa jakości życia społeczności rybackich przez podnoszenie atrakcyjności i konkurencyjności turystycznej obszaru Doliny Baryczy</p>	<p>CS 3.1. Budowa lub wyposażanie infrastruktury , społeczno – kulturalnej, sportowo-turystycznej lub rekreacyjnej bazującej na walorach obszaru w tym na tradycjach rybackich lub architektonicznych</p>	<p>P.3.1. „Blisko Przyrody” – wsparcie rozwoju infrastruktury publicznej i turystyczno – rekreacyjnej regionu</p>
	<p>CS.3.2. Promocja obszaru jego walorów, oferty oraz tradycji rybackich</p>	<p>P.3.2. "Znana Dolina,, promocja regionu, jego walorów oraz oferty w oparciu o specyfikę rybacką obszaru</p>

Stan wdrażania LSROR 2007-2013

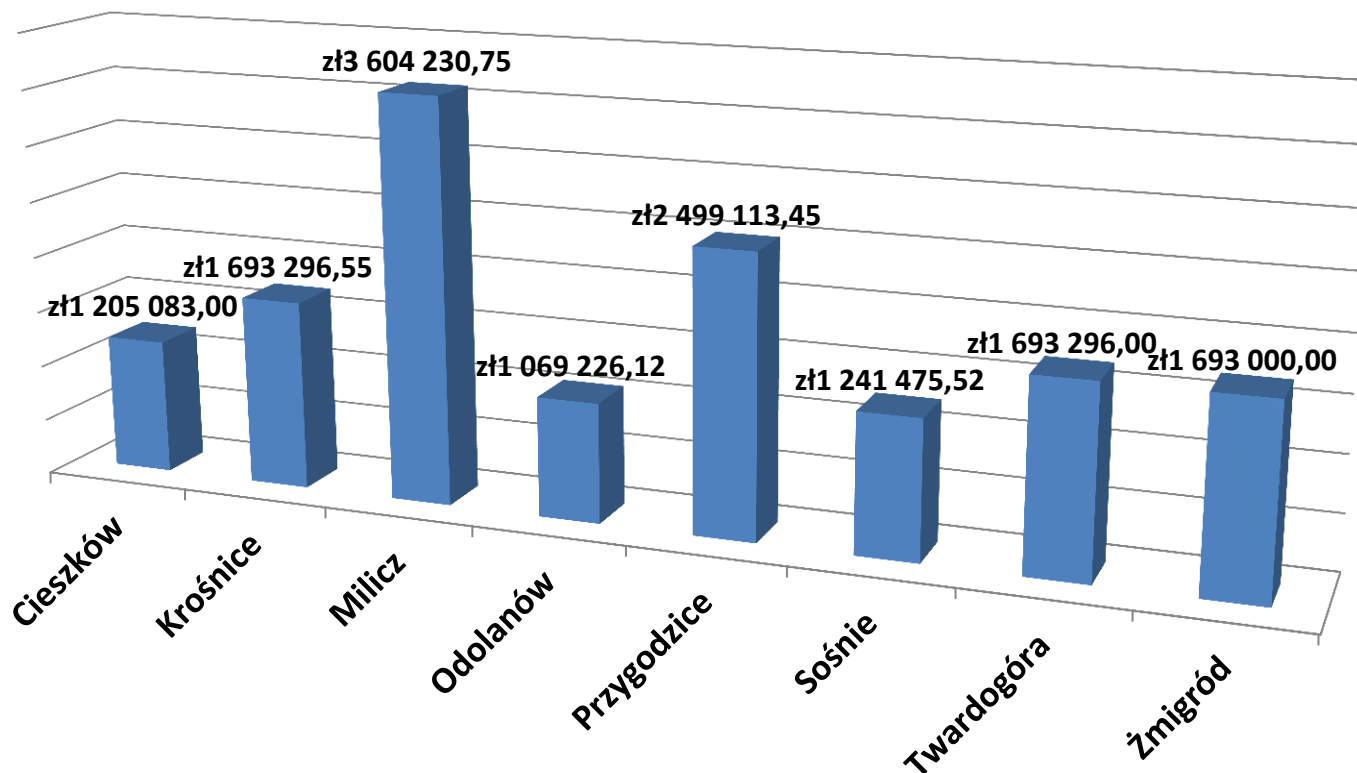
(wydatkowanie 2011 – 2015) **do 06.2015**

PO RYBY 2007-2013	Podsumowanie wniosków wg stanów realizacji		
Stan wniosku	Liczba	Suma wnioskowanych kwot pomocy	% budżetu na działanie 4.1 (wdrażanie)
Wnioski złożone	172	77 848 179,98 zł	202%
Wnioski wybrane	110	56 946 825,70 zł	148%
Wnioski wybrane poniżej alokacji	10	4 385 314,90 zł	11%
Wnioski w trakcie weryfikacji	3	480 492,40 zł	1%
Wnioski realizowane	53	23 735 230,11 zł	62%
Wnioski zakończone	19	10 956 958,78 zł	28%
Wnioski odrzucone przez SW	18	12 740 943,96 zł	33%
Wnioski rezygnacja wnioskodawcy	7	4 646 886,55 zł	12%
Wydatkowanie		35 172 681,29 zł	
BUDŻET działania 4.1 (wdrażanie) wg aneksu nr 4 z dn. 10.09.13		38 580 273,52 zł	3 407 592,23

Wdrażanie LSROR

Suma wnioskowanych kwot pomocy dla wniosków realizowanych i zrealizowanych w sektorze publicznym wg gmin

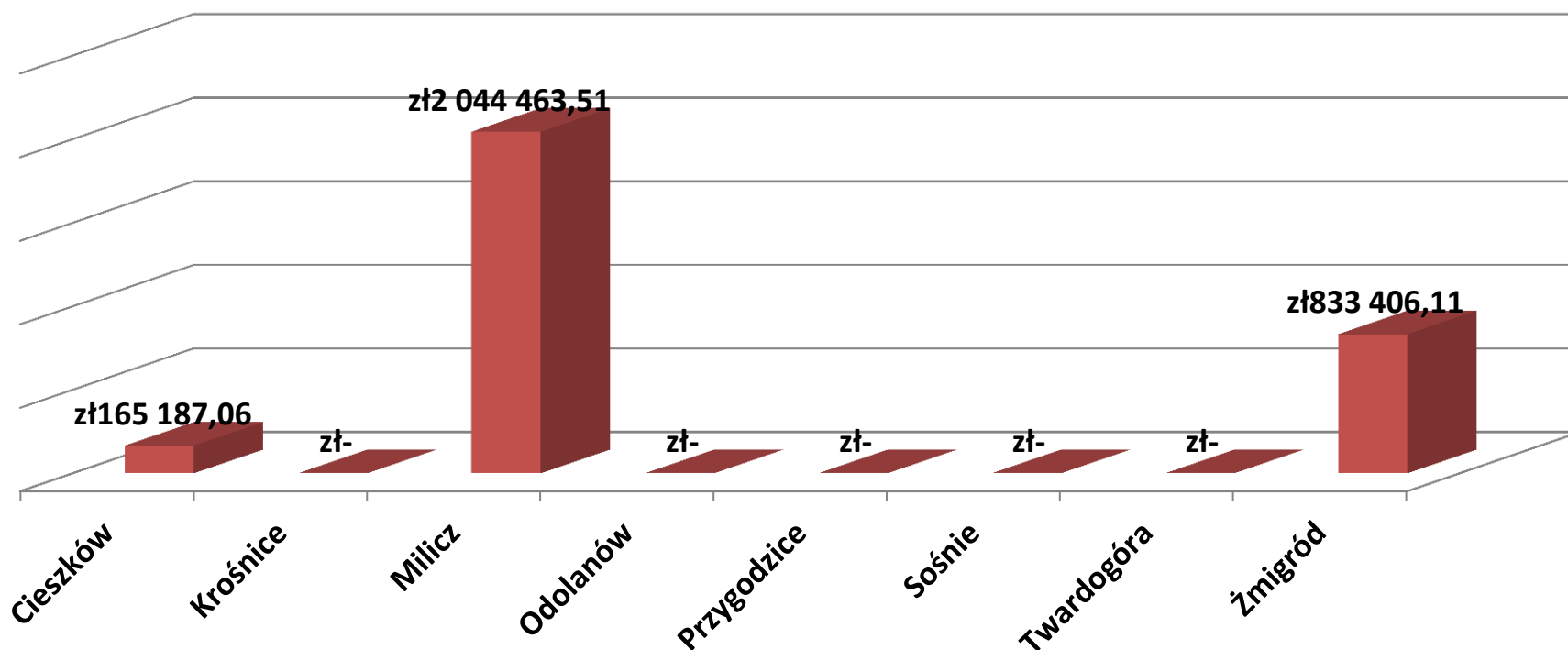
łącznie 22 wnioski na kwotę 14 698 721,39 zł



Wdrażanie LSROR

Suma wnioskowanych kwot pomocy dla wniosków realizowanych i zrealizowanych w sektorze społecznym wg gmin

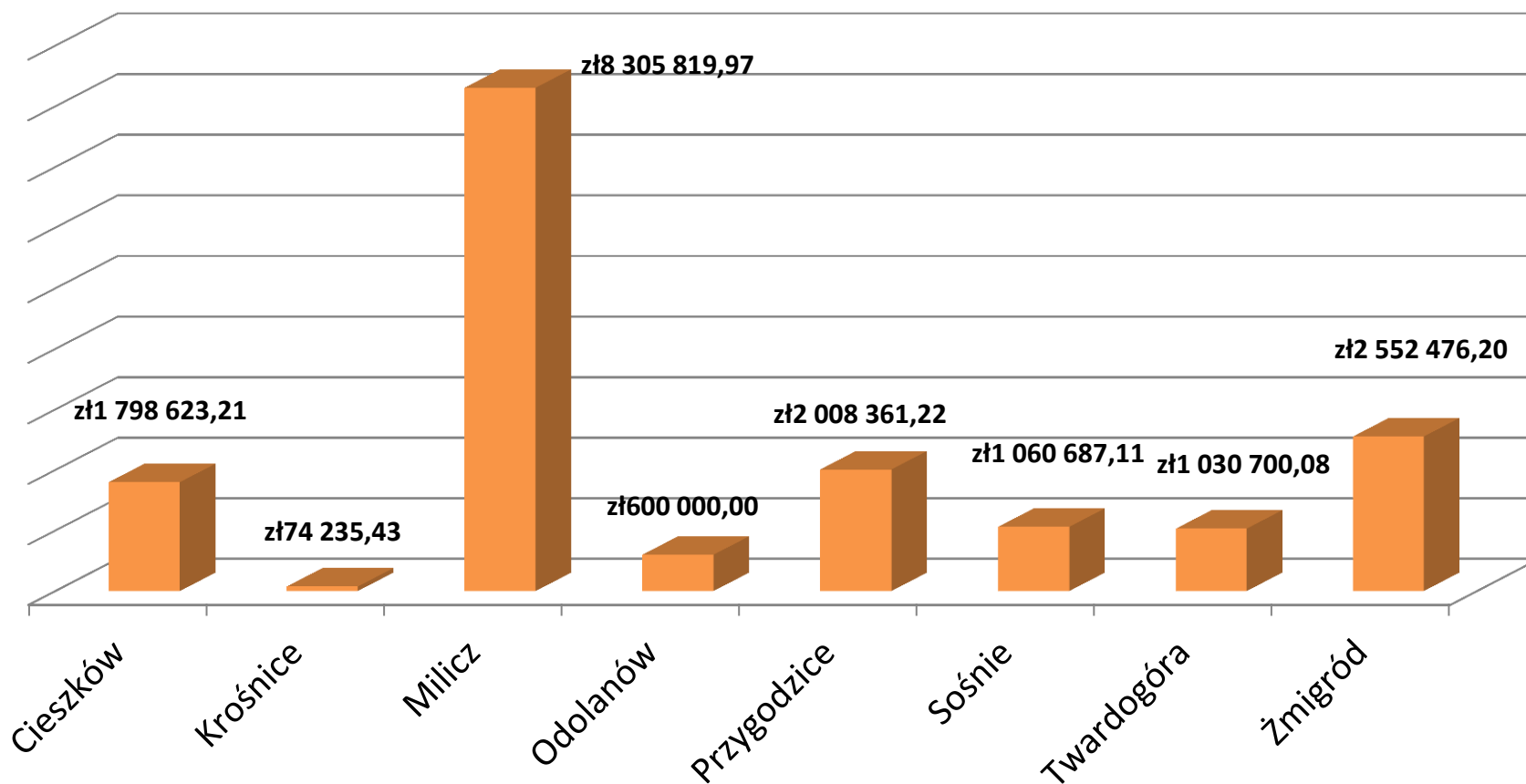
łącznie 4 wnioski na kwotę 3 043 903,22 zł



Wdrażanie LSROR

Suma wnioskowanych kwot pomocy dla wniosków realizowanych i zrealizowanych w sektorze gospodarczym wg gmin

łącznie 49 wniosków na kwotę 17 430 903,22 zł



PO Ryby 2014-2020



Priorytet 4 PO RYBY 2014-2020

„Zwiększenie zatrudnienia i spójności terytorialnej”

- założenia i stan przygotowań
- Prezentacja p. Naczelnik Jolanty Perkowskiej

Unia Europejska
Europejski Fundusz
Rybacki



Serock, 12-13 lutego 2015 r.

Plan prezentacji:

- ✓ Obowiązujące akty prawne
- ✓ Podstawowe zasady RLKS
- ✓ Wielofunduszowość a jednofunduszowość
- ✓ Alokacja na działania RLKS w PO RYBY 2014-2020
- ✓ Obszar rybacki i obszar akwakultury

Unia Europejska
Europejski Fundusz
Rybacki



Podstawa prawna

Przepisy wspólnotowe

- Art. 32-35 Rozporządzenia Rady (UE) nr 1081/2006
- Art. 58-64 Rozporządzenia Rady (UE) nr 1082/2006

Przepisy krajowe

- Projekt ustawy o wspieraniu rozwoju obszarów wiejskich
- Projekt ustawy o rybnictwie

➔ Rozporządzenie MKN z dnia 12.01.2015 r. w sprawie pomocy, w ramach priorytetu 4

➔ Rozporządzenie MRiRW ws. kryteriów

Programowanie perspektywy finansowej na lata 2014-2020
21 maja 2014 r.

Programowanie perspektywy finansowej 2014-2020
- Umowa Partnerstwa -

Ministerstwo Infrastruktury i Rozwoju

17.01.2015

17.01.2015

ZATWIERDZONY
przez
Radę Ministrów
27.01.2015 r.



z pomocą (w ramach wszystkich EFSI) i Morskim i

przyznawania, wypłaty lub zwracania

Instrument RLKS w świetle projektu ustawy o RLKS

Zadania określone w projekcie ustawy o RLKS wykonuje **zarząd województwa**, w tym:

- ✓ powołuje komisję, o której mowa w art. 33(3) rozporządzenia 1303/2013. (Wybór LSR jest dokonywany w drodze uchwały komisji).
- ✓ ogłasza konkurs na wybór LSR
- ✓ przeprowadza wybór LSR na podstawie regulaminu konkursu
- ✓ zatwierdza LSR niezwłocznie po dokonaniu wyboru zawierając umowę ramową **w terminie 4 miesiące** od dnia upływu terminu składania wniosków o wybór LSR

W skład **komisji** wchodzi:

- przedstawiciele zarządu województwa
- eksperci (co najmniej 1/3 składu)
- nie więcej niż po dwóch przedstawicieli wskazanych przez ministrów: właściwego ds. rozwoju wsi, ds. rybołówstwa i ds. rozwoju regionalnego.

Instrument RLKS w świetle projektu ustawy o RLKS c.d.

Jednym z elementów regulaminu będą **kryteria wyboru LSR** wraz z podaniem ich znaczenia i sposobu oceny.

Kryteria wyboru będą dotyczyć:

- Charakterystyki obszaru objętego LSR,
- Reprezentatywności składu rady,
- Wiedzy i doświadczenia osób zaangażowanych w opracowanie i realizację LSR
- Zasad funkcjonowania LGD
- Zasad wyboru operacji,
- Doświadczenia LGD w zakresie realizacji LSR (lub LSROR)
- Jakości diagnozy obszaru objętego LSR
- Adekwatności celów i przedsięwzięć określonych w LSR do diagnozy obszaru objętego LSR i wniosków wynikających z konsultacji projektu LSR z lokalną społecznością



Instrument RLKS w świetle projektu ustawy o RLKS c.d.



- Zgodności LSR z celami określonymi w EFSI
- Opracowania LSR z udziałem lokalnej społeczności i zasad udziału tej społeczności w realizacji LSR
- Poprawności określenia wskaźników realizacji LSR i ich adekwatności do celów i przedsięwzięć określonych w LSR
- Innowacyjnego charakteru LSR
- Zintegrowania LSR
- Zgodności i komplementarności LSR z innymi dokumentami planistycznymi opracowanymi dla obszaru objętego LSR
- Monitorowania i oceny przez LGD realizacji LSR
- Poziomu zaangażowania w realizację LSR środków innych niż środki przewidziane na realizację programu



Lokalna Grupa Działania:

- Działa jako **stowarzyszenie** posiadające osobowość prawną
- **Siedziba** LGD znajduje się w miejscowości położonej w województwie, którego obszar jest objęty LSR (w przypadku grup międzywojewódzkich – w miejscowości położonej w jednym z tych województw)
- Członkami zwyczajnymi mogą być osoby fizyczne i prawne, w tym jst, z wyłączeniem województw
- **Nadzór** sprawuje marszałek województwa
- Może **prowadzić działalność gospodarczą** służącą realizacji LSR
- **Posiada organ ds. wyboru operacji** i ustalenia kwoty wsparcia

Instrument RLKS w świetle projektu ustawy o RLKS c.d.

Umowa ramowa:

- zawierana niezwłocznie po dokonaniu wyboru pomiędzy LGD a zarządem województwa
- zawierana pod warunkiem wprowadzenia zmian w LSR (jeżeli w jakimś kryterium LSR nie otrzymała minimalnej liczby punktów)
- **Określa zasady realizacji LSR, w tym:**
- dokonywania wyboru:
- monitorowania, oceny i kontroli realizacji LSR
- współpracy LGD z podmiotami zaangażowanymi we wdrażanie LSR
- harmonogram naborów
- wysokość środków na realizację poszczególnych celów LSR
- warunki zmiany albo rozwiązania umowy



Wielofunduszowość a jednofunduszowość ... o co tak naprawdę chodzi?

✓ Umowa Partnerstwa stanowi, że:

Dopuszcza się realizację strategii jedno- lub wielofunduszowych, jednak przy zachowaniu podstawowej zasady 1 LGD-1 obszar- 1LSR(...)

Oznacza to, że UP dopuszcza funkcjonowanie jednofunduszowych LSR
(w większości kraju tak będzie – LSR rolne).

Cała dyskusja nie polega więc na tym czy można /nie można realizować jednofunduszowej LSR.
Główny problem to decyzja SW dotycząca zezwolenia na współistnienie na jednym obszarze 2 stowarzyszeń wdrażających 2 LSR.

✓ Umowa Partnerstwa przewiduje taką możliwość:

Wyjątek może dotyczyć obszarów zdominowanych przez sektor rybacki, na których w szczególnie uzasadnionych przypadkach zarząd województwa może dopuścić funkcjonowanie dwóch spójnych LSR – ogólnej i branżowej rybackiej.

Jednak pamiętać należy, że LSR finansowana wyłącznie ze środków EFMR ma być komplementarna do istniejącej na tym samym obszarze strategii
np. finansowanej ze środków EFRROW, a działania nie mogą się pokrywać.

Alokacja na działania w ramach instrumentu RLKS w PO RYBY 2014-2020



Ponad **93 mln €**

=

15 % alokacji przyznanej Polsce na lata 2014-2020

Środki finansowe przeznaczone zostaną na:

- ✓ realizację lokalnych strategii rozwoju (LSR) opracowanych przez RLGD, w tym koszty administrowania i aktywizacji lokalnej społeczności (ok. 90 300 000 €),
- ✓ działania prowadzone w ramach współpracy (ok. 1 875 000 €),
- ✓ wsparcie przygotowawcze dla stowarzyszeń, które będą chciały wziąć udział w konkursie na wybór LSR(ok. 1 500 000 €).

Dla porównania ...



**Na lata 2007-2013
na wdrażanie osi priorytetowej 4
przeznaczono **ok. 253 429 962, 56 €****

* Zgodnie z załącznikiem do rozporządzenia Ministra Rolnictwa i Rozwoju Wsi z dnia 22 grudnia 2014 r. zmieniające rozporządzenie w sprawie podziału środków finansowych na realizację programu operacyjnego „Zrównoważony rozwój sektora rybołówstwa i nadbrzeżnych obszarów rybackich 2007 -2013

Obszar rybacki i obszar akwakultury

- ✓ art. 3 pkt 5 Rozporządzenia Parlamentu Europejskiego i Rady (UE) nr 508/2014 w sprawie EFMR:

obszar rybacki i obszar akwakultury oznacza obszar obejmujący brzeg morza, rzeki lub jeziora, obejmujący stawy lub dorzecze i charakteryzujący się wysokim poziomem zatrudnienia w sektorze rybołówstwa lub akwakultury, który to obszar jest funkcjonalnie spójny pod względem geograficznym, gospodarczym i społecznym oraz określony jest w ten sposób przez dane państwo członkowskie.

- ✓ **Umowa Partnerstwa:**

działania realizowane w ramach instrumentu RLKS będą mogły być finansowane z EFMR **na obszarach rybackich i obszarach akwakultury**

- ✓ **Projekt PO RYBY 2014-2020:**

Obszar rybacki i obszar akwakultury powinien:

- 1) Charakteryzować się dużym wpływem sektora rybactwa na lokalną gospodarkę (wskaźnik rybackości) - badanie tego wpływu będzie dokonywane na podstawie następujących danych:
 - wielkości całkowitej rocznej produkcji/połówów ryb
 - wysokości zatrudnienia w sektorze rybackim
- 2) LSR jest realizowana na obszarze przynajmniej 2 gmin.

Obszar rybacki i obszar akwakultury – warunki dla wielofunduszowej LSR finansowanej z kilku EFSI, w tym EFMR

- ✓ **Liczba ludności:**

min. 30 000 mieszkańców – maks. 150 000 mieszkańców

- ✓ **Liczba gmin:**

min. 2 spójne terytorialnie gminy

- ✓ **LSR oprócz innych obszarów obejmuje również obszar rybacki i obszar akwakultury o określonym poziomie wskaźnika rybackości.**

Koszty w ramach strategii finansowanej w części ze środków EFMR, są kwalifikowalne jedynie w gminach, które łącznie uzyskają odpowiedni poziom wskaźnika rybackości i wejdą w skład obszaru rybackiego i obszaru akwakultury.

Obszar rybacki i obszar akwakultury – warunki dla jednofunduszowej LSR finansowanej jedynie z EFMR

- ✓ **Liczba ludności:**

min. 30 000 mieszkańców – maks. 150 000 mieszkańców

- ✓ **Liczba gmin:**

min. 2 spójne terytorialnie gminy

- ✓ LSR obejmuje **obszar rybacki i obszar akwakultury o wysokim poziomie wskaźnika rybackości.**

Koszty w ramach jednofunduszowej strategii finansowanej w ramach EFMR, są kwalifikowalne na obszarze objętym tą strategią

Wskaźnik rybackości

- ✓ Opracowanie ekspertyzy dotyczącej metody obliczania „wskaźnika rybackości” zlecono Instytutowi Rybactwa Śródlądowego im. St. Sakowicza w Olsztynie.
- ✓ Do obliczenia „wskaźnika rybackości” zostaną wykorzystane dane pochodzące z kwestionariuszy statystycznych:

- RRW-19,
- RRW-20,



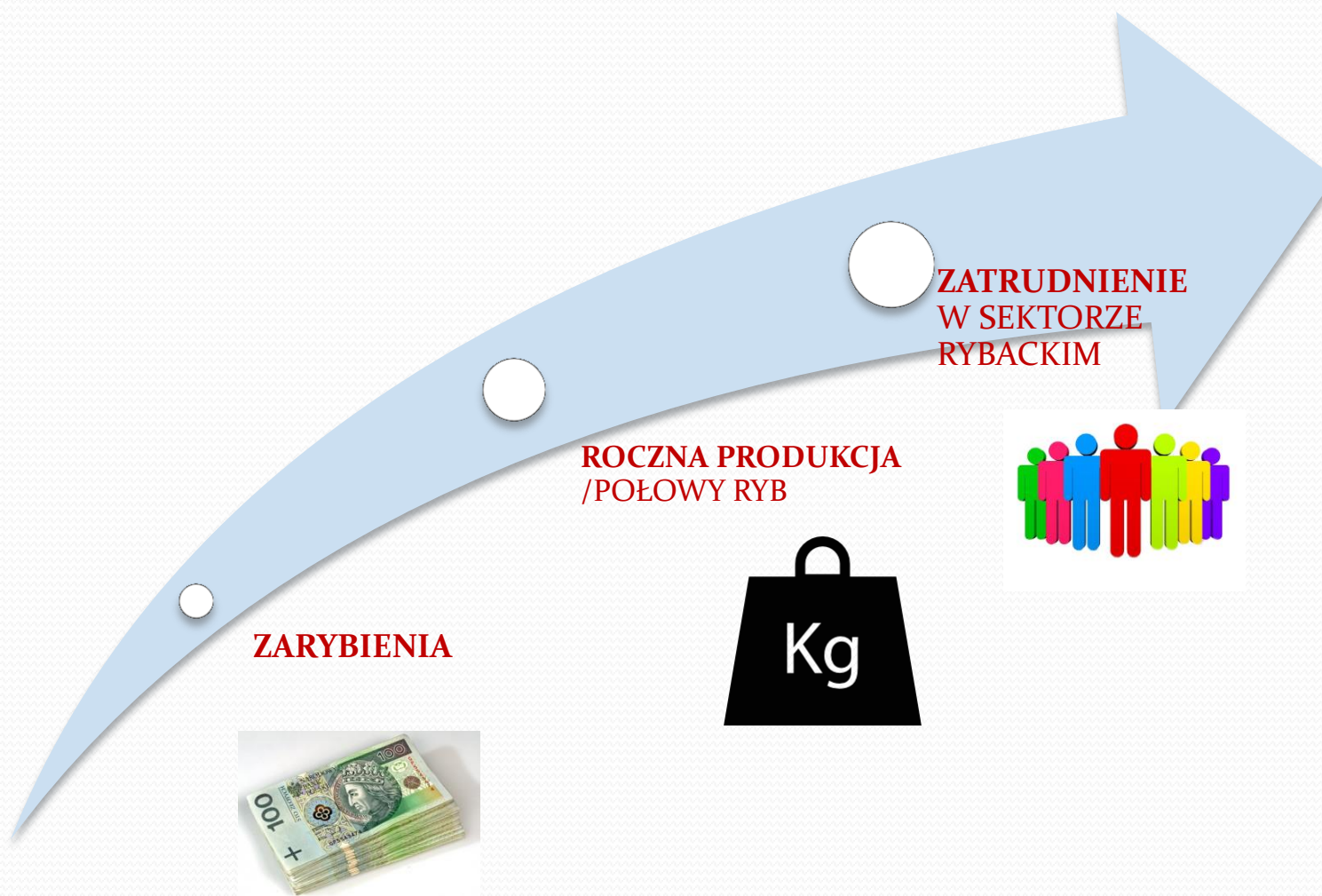
- RRW-22
- RRW-23



**OBOWIĄZEK
STATYSTYCZNY**

Wskaźnik rybackości – metoda obliczenia

Do wyznaczenia „wskaźnika rybackości” zostaną wykorzystane **trzy parametry** mające kluczowe znaczenie dla funkcjonowania obszarów rybackich i obszarów akwakultury:



Wskaźnik rybackości – standaryzacja wartości

Przy obliczaniu wartości „wskaźnika rybackości” wykonano standaryzację wartości poszczególnych parametrów w oparciu o funkcję liniową, przyjmując, że standaryzowana wartość danego parametru zawiera się w przedziale $\langle 0, 100 \rangle$.

Oznacza to, że dla **RLGD o najniższym zatrudnieniu** standaryzowana wartość parametru „zatrudnienie” przyjmie wartość 0 (zero) zaś dla **RLGD o najwyższym zatrudnieniu** przyjmie wartość 100. Dla pozostałych RLGD wartości te będą proporcjonalne do rzeczywistego zatrudnienia wyrażonego liczbą osób. Standaryzowaną wartość (p_s) parametru (p) obliczono wg równania:

$$p_s = \left(\frac{100}{p_{\max} - p_{\min}} \right) \cdot p + \left(100 - \frac{100}{p_{\max} - p_{\min}} \cdot p_{\max} \right)$$

gdzie:

p_s to standaryzowana wartość parametru p ,

p_{\min} i p_{\max} to odpowiednio najniższa i najwyższa wartość parametru p odnotowana w całym zbiorze RLGD.

Wskaźnik rybackości – wzór

Wartość „wskaźnika rybackości” dla poszczególnych RLGD jest arytmetyczną sumą wartości parametrów składowych (zatrudnienie, produkcja ryb i wartość zarybień).

Ponieważ poszczególne parametry nie mają jednakowego znaczenia dla wartości „wskaźnika rybackości” obszaru rybackiego i obszaru akwakultury, dla każdego z parametrów zostaną zastosowane wagi, które zdecydują o udziale danego parametru w wartości „wskaźnika rybackości”.

W konsekwencji wartość „wskaźnika rybackości” wyraża się wzorem:

$$WR = w_Z \cdot Z_s + w_P \cdot P_s + w_R \cdot R_s$$

gdzie:

WR to „wskaźnik rybackości”

Z_s , P_s i R_s to odpowiednio standaryzowane wartości zatrudnienia, produkcji ryb i wartości zarybień

w_Z , w_P i w_R to wagi odpowiednio dla zatrudnienia, produkcji ryb i wartości zarybień

Wartość progowa

dla zatrudnienia w sektorze rybackim oraz rocznej produkcji/połowów ryb

- ✓ dla wielofunduszowej LSR, finansowanej z udziałem kilku EFSI, w tym EFMR oraz dla jednofunduszowej LSR finansowanej tylko ze środków EFMR
- Minimalny poziom zatrudnienia w sektorze rybackim na obszarze rybackim i obszarze akwakultury wynosił 50 osób zatrudnionych.
- Minimalny poziom rocznej produkcji/połowów ryb na tym obszarze powinien wynieść minimum 100 ton.

Należy wskazać, że ww. wartości są wartościami minimalnymi a ich osiągnięcie jest spełnieniem warunku dostępu do dalszej oceny LSR. Osiągnięcie tych wartości nie gwarantuje otrzymania przez stowarzyszenie środków na realizację LSR z udziałem EFMR.



RRW₂₂

Ministerstwo Rolnictwa i Rozwoju Wsi		
Wypełniony druk przesłać na adres: Instytut Rybactwa Śródlądowego ul. Oczapowskiego 10 10-719 Olsztyn	RRW-Z2 Zestawienie dotyczące powierzchni stawów rybnych oraz ilości ryb wyprodukowanych w stawach rybnych i innych urządzeniach służących do chowu lub hodowli w roku 2013	Wysłać w terminie do 15 marca 2014 r.
A. Imię i nazwisko oraz adres zamieszkania albo nazwa i adres siedziby uprawnionego do rybactwa, województwo, telefon, e-mail	D. Forma prawna (zaznaczając [X] właściwą)	
	<input type="checkbox"/> osoba prawna ¹⁾ (jaka ?)	
	<input type="checkbox"/> osoba fizyczna ²⁾ (jaka ?)	
	<input type="checkbox"/> inna ³⁾ (jaka ?)	
B. REGON / PESEL		

¹⁾ Spółka akcyjna (S.A.), spółka z ograniczoną odpowiedzialnością (sp. z o.o.), spółdzielnia, przedsiębiorstwo państwowe, jednostki samorządu terytorialnego (gmina, powiat, województwo), kościół i jego jednostki organizacyjne, uczelnie wyższe, szkoły, jednostki naukowe, fundacje, stowarzyszenie rejestrowe (np. PZM), związek zawodowy, inne.

²⁾ Osoba fizyczna, osoba fizyczna wykonująca działalność gospodarczą.

³⁾ Spółka cywilna (s.c.), spółka osobowa (sp. jawna, sp. partnerska), stowarzyszenie zwykłe, inne.

1. Informacja o liczbie i powierzchni stawów rybnych użytkowanych w roku sprawozdawczym

Lp.	Wyszczególnienie	Powierzchnia ewidencyjna stawów ¹⁾ [ha]	Powierzchnia użytkowa stawów ²⁾ [ha]
1.1	Powierzchnia stawów ziemnych		
1.2	Powierzchnia stawów betonowych		

¹⁾ Powierzchnia ewidencyjna stawów – powierzchnia stawów rybnych wykazana w ewidencji gruntów i budynków jako powierzchnia gruntów pod stawami

²⁾ Powierzchnia użytkowa stawów – powierzchnia maksymalnego zalewu stawów wodą w danym roku sprawozdawczym.

2. Inne urządzenia do chowu i hodowli ryb, skorupiaków i mięczaków

Lp.	Rodzaj urządzenia	Liczba urządzeń [szt.]	Objętość całkowita urządzeń [m ³]
2.1	Aparaty inkubacyjne (wszystkie typy)		
2.2	Baseny (podchowowe, tuczowe i inne) i tory wodne ¹⁾		
2.3	Przegrody i sadze ²⁾		
2.4	Klatki ³⁾		
2.5	Systemy recykulacji ⁴⁾		
2.6	Inne (jakie)		

¹⁾ Baseny i tory wodne¹⁾ oznaczają sztuczne jednostki zbudowane powyżej lub poniżej poziomu gruntu, umożliwiające wysoki przepływ wody lub charakteryzujące się dużą wymianą wody i ściśle kontrolowanym środowiskiem, lecz w których nie występuje recykulacja wody.

²⁾ Przegrody i sadze²⁾ oznaczają obczary składowe ograniczone siatkami i innymi barierami pozwalającymi na swobodny przepływ wody, lub cechą charakterystyczną jest to, że zajmują całą wysokość śluza wody od dna do powierzchni, co obniża znacznie stosunkowo dużą objętość wody.

³⁾ Klatki³⁾ oznaczają struktury unoszące się na wodzie, zamknięte lub zakryte, zbudowane z siatki lub innego materiału przepuszczalnego umożliwiającego naturalny przepływ wody. Mogą to być struktury unoszące się na wodzie, zamknięte bądź przymocowane do podłoża z możliwością przepływu wody od spodu.

⁴⁾ Systemy recykulacji⁴⁾ oznaczają systemy, w których woda jest wykorzystywana ponownie po przeobrażeniu (np. poprzez filtrowanie).

3. Produkcja ryb, skorupiaków, mięczaków oraz ikry przeznaczonych do konsumpcji pochodzących z chowu lub hodowli w stawach i innych urządzeniach w roku sprawozdawczym

Lp.	Gatunek	Ikra przeznaczona do spożycia [kg]	Produkcja całkowita ryb ¹⁾ [kg]	Produkcja sprzedana ryb ¹⁾ [kg]	Cena 1 kg (bez VAT) [zł]	
					ikry	ryb
1.	amur					
2.	jesiotr ²⁾					
3.	karaś ³⁾					
4.	karp					
5.	lin					
6.	ptastrąg tęczowy					
7.	ptastrąg źródlany					
8.	palia					
9.	sum ⁴⁾					
10.	sum europejski					
11.	szczupak					
12.	sandacz					
13.	tolpyga ⁵⁾					
14.	raki					
15.	inne					

¹⁾ Wielkość produkcji ryb wyhodowanych w gospodarstwie.

²⁾ Wielkość sprzedaży ryb wyhodowanych w gospodarstwie.

³⁾ Łącznie dla wszystkich ryb jesiennych z rodzaju *Carassius*.

⁴⁾ Łącznie dla wszystkich sumów oprócz ryb z gatunku *Silurus glanis*.

⁵⁾ Łącznie dla wszystkich ryb z gatunków *Hypophthalmichthys molitrix* i *Aristichthys nobilis*.

4. Ilość materiału obsadowego ryb, skorupiaków i mięczaków, którymi obsadzono stawy i inne urządzenia¹⁾

Lp.	Gatunek	wylęg [szt.]	narybek letni 0+ ¹⁾ [szt.]	narybek jesienny 0+ ¹⁾ [kg]	narybek 1+ [kg]	smolty [szt.]	kroczek [kg]
1.	amur						
2.	jesiotr ²⁾						
3.	karaś ³⁾						
4.	karp						
5.	lin						
6.	ptastrąg tęczowy						
7.	ptastrąg źródlany						
8.	troć wędrowną						
9.	losoś						
10.	palia						
11.	sandacz						
12.	sum ⁴⁾						
13.	sum europejski						
14.	szczupak						
15.	tolpyga ⁵⁾						
16.	raki						
17.	inne						

¹⁾ Podaje się ilość materiału obsadowego pochodzącego z chowu lub hodowli w stawach lub innych urządzeniach, która producent przeznaczył w roku sprawozdawczym na obsadzenie własnych stawów lub urządzeń (z produkcji własnej lub zakupu)

²⁾ Materiał obsadowy oznaczony „0+” – ryby, które nie przekroczyły jednego roku życia.

5. Produkcja materiału obsadowego ryb, skorupiaków i mięczaków pochodzących z chowu lub hodowli

Lp.	Gatunek	Ikra zaoczkowana [szt.]	wylęg [szt.]	narybek letni 0+ ¹⁾ [szt.]	narybek jesienny 0+ ¹⁾ [kg]	Nie dotyczy gatunków karpioiwatych			kroczek [kg]
						narybek wiosenny 1+ ¹⁾ [kg]	narybek jesienny 1+ ¹⁾ [kg]	smolty [szt.]	
1.	amur								
2.	jesiotr ²⁾								
3.	karaś ³⁾								
4.	karp								
5.	lin								
6.	ptastrąg tęczowy								
7.	ptastrąg źródlany								
8.	troć wędrowną								
9.	losoś								
10.	palia								
11.	sandacz								
12.	sum ⁴⁾								
13.	sum europejski								
14.	szczupak								
15.	tolpyga ⁵⁾								
16.	raki								
17.	inne								

¹⁾ Materiał obsadowy oznaczony „0+” – ryby, które nie przekroczyły jednego roku życia.

²⁾ Materiał obsadowy oznaczony „1+” – ryby w drugim roku życia.

6. Zatrudnienie¹⁾

Lp.	Wyszczególnienie	Samozatrudnienie i członkowie rodziny [liczba osób]	Zatrudnienie osób z zewnątrz [liczba osób]
7.1	Zatrudnieni na stałe bezpośrednio przy produkcji		
7.2	Zatrudnieni sezonowo		
7.3	Pozostałe osoby zatrudnione na stałe		
7.4	Ogółem		

¹⁾ Podaje się liczbę osób zatrudnionych przy produkcji ryb na podstawie umowy o pracę (zatrudnieni na stałe) oraz liczbę osób zatrudnionych bezpośrednio przy produkcji ryb na inny podstawie niż umowa o pracę (zatrudnieni sezonowo, na umowy – dziełca). Jeżeli prowadzone jest gospodarstwo rodzinne, należy liczyć pracujących w nim członków rodziny, w tym posiadacza gospodarstwa, uwzględniając w kolumnie „Samozatrudnienie”. Praca liczą pracowników pozostałych rodzinie się liczą osób niepracujących bezpośrednio przy produkcji ryb, np. pracowników biurowych, działów rybackich niedokonujących obrotów, osób zatrudnionych wyłącznie przy przetwórstwie ryb w magazynach.

Proszę podać szacunkowy czas (w minutach) przeznaczony na przygotowanie danych dla potrzeb wypełnienia formularza	1
Proszę podać szacunkowy czas (w minutach) przeznaczony na wypełnienie formularza	2

Imię nazwisko i telefon osoby, która sporządziła sprawozdanie

/miejscowość, data/

/pieczęć i mienna i podpis osoby działającej w imieniu sprawozdawcy/



RRW₂₃

Ministerstwo Rolnictwa i Rozwoju Wsi		
Wypełniony druk przelać na adres: Instytut Rybackiwa Śródlądowego ul. Oczapowskiego 10 10-719 Olsztyn	RRW-23 Zestawienie dotyczące gospodarki rybackiej prowadzonej w publicznych śródlądowych wodach powierzchniowych płynących w roku 2013	Wysłać w terminie do 31 maja 2014 r.
A. Imię i nazwisko oraz adres zamieszkania albo nazwa i adres siedziby uprawnionego do rybactwa, telefon, e-mail	D. Forma prawna (zaznaczyć [X] właściwą) [] osoba prawna ²⁾ (jaka ?)..... [] osoba fizyczna ³⁾ (jaka ?)..... [] inna ⁴⁾ (jaka ?)	
B. REGON / PESEL		
C. Województwo ¹⁾		

¹⁾ Jeżeli użytkowane obwody rybackie są położone w więcej niż jednym województwie, należy wypełnić dla każdego województwa osobny kwestionariusz. W przypadku, gdy obwód rybacki położony jest na obszarze więcej niż jednego województwa, wówczas należy obwód ten zaklasyfikować do tego województwa, na którego terytorium znajduje się największa powierzchnia obwodu.
²⁾ Spółka akcyjna (S.A.), spółka z ograniczoną odpowiedzialnością (sp. z o.o.), spółdzielnia, przedsiębiorstwo państwowe, jednostki samorządu terytorialnego, kościół i jego jednostki organizacyjne, uczelnie wyższe, szkoły, jednostki naukowe, fundacje, stowarzyszenie rejestrowe (np. PZW), związek zawodowy, inne.
³⁾ Osoba fizyczna, osoba fizyczna wykonująca działalność gospodarczą
⁴⁾ Spółka cywilna (s. c.), spółka osobowa (sp. jawna, sp. partnerska), stowarzyszenie zwykłe, inne.

1. Informacje o obwodach rybackich w województwie wykorzystywanych do celów rybackich przez uprawnionego do rybactwa w roku sprawozdawczym¹⁾

Lp.	Wyszczególnienie ²⁾	Liczba [szt.]	Powierzchnia [ha]
1.1	Liczba i powierzchnia obwodów rybackich		
1.2	Jeziorowe obwody rybackie		
1.3	Obwody rybackie ustanowione na zbiornikach zaporowych		
1.4	Rzeczne obwody rybackie		

¹⁾ W tablicy należy podać liczbę i powierzchnie obwodów rybackich w danym województwie, w których uprawniony do rybactwa dokonał połowu ryb lub zarybienia w danym okresie sprawozdawczym.
²⁾ Przez jeziorowy obwód rybacki rozumie się obwód, w którym ponad 50% powierzchni wód stanowią jeziora. Przez obwód rybacki ustanowiony na zbiorniku zaporowym rozumie się obwód, w którym ponad 50% powierzchni wód stanowią wody zbiornika zaporowego. Przez rzeczny obwód rybacki rozumie się obwód, w którym ponad 50% powierzchni wód stanowią cieki naturalne.

2. Połowy ryb i raków narzędziami i urządzeniami rybackimi łącznie we wszystkich obwodach rybackich województwa, użytkowanych przez uprawnionego do rybactwa

Lp.	Gatunek /sortyment	Ilość [kg]	W tym tarlaki		Lp.	Gatunek /sortyment	Ilość [kg]	W tym tarlaki	
			Ilość [kg]	wartość [zł]				Ilość [kg]	wartość [zł]
1.	raki ¹⁾				20.	jaź			
2.	węgorz				21.	jelec			
3.	łosoś				22.	kleń			
4.	troć wędrowną				23.	certa			
5.	troć jeziorową				24.	brzana			
6.	ptąg potokowy				25.	świnka			
7.	głowacica				26.	plóć s			
8.	lipień				27.	plóć m			
9.	sielawa				28.	leszcz d			
10.	sieja				29.	leszcz s			
11.	słynka				30.	leszcz m+n			
12.	szczupak				31.	krap			
13.	sandacz				32.	ukleja			
14.	okoń d+s				33.	lin			
15.	okoń m				34.	karas ⁸⁾			
16.	jazgarz				35.	karp			
17.	miętus				36.	amur			
18.	sum				37.	tolpyga ⁹⁾			
19.	boleń				38.	pozostałe ryby łącznie			
					39.	Ogółem			
					40.	Wartość brutto ogółem [zł]			

¹⁾ łącznie dla wszystkich raków z gatunków *Astacus astacus* i *Pontastacus leptodactylus*
⁸⁾ łącznie dla wszystkich ryb z rodzaju *Carassius*
⁹⁾ łącznie dla wszystkich ryb z gatunków *Hypophthalmichthys molitrix* i *Aristichthys nobilis*

3. Materiał zarybieniowy wprowadzony do wód obwodów rybackich:

Lp.	Gatunek	wyłęg [szt.]	narybek letni 0+ [szt.]	narybek jesienny 0+ [kg]	narybek 1+ [kg]	kroczek [kg]	handówka [kg]	selekty i tarlaki [kg]	Łączna powierzchnia obwodów rybackich, do których wprowadzono materiał zarybieniowy [ha]	Wartość materiału zarybieniowego wprowadzonego do wód obwodów rybackich [zł]
1.	sielawa									
2.	sieja									
3.	szczupak									
4.	sandacz									
5.	sum									
6.	okoń									
7.	boleń									
8.	jaź									
9.	kleń									
10.	brzana									
11.	certa									
12.	świnka									
13.	lin									
14.	karas ¹⁰⁾									
15.	karp									
16.	amur									
17.	tolpyga ¹¹⁾									
18.	leszcz									
19.	plóć									
20.	lipień									
21.	ptąg potokowy									
22.	głowacica									
23.	miętus									
24.	raki ¹²⁾									
		wyłęg [szt.]	narybek letni [szt.]	smoły [kg]	selekty i tarlaki [kg]					
25.	troć jeziorowa									
26.	troć wędrowną									
27.	łosoś									
		szklisty ¹³⁾		inny materiał zarybieniowy ¹⁴⁾						
		szt.	kg	szt.	kg					
28.	węgorz									

¹⁰⁾ łącznie dla wszystkich ryb z rodzaju *Carassius*
¹¹⁾ łącznie dla wszystkich ryb z gatunków *Hypophthalmichthys molitrix* i *Aristichthys nobilis*
¹²⁾ łącznie dla raków z gatunków *Astacus astacus* i *Pontastacus leptodactylus*
¹³⁾ szklisty narybek wstępujący węgorza - więcej niż 1500 sztuk na 1 kg narybku,
¹⁴⁾ materiał zarybieniowy węgorza inny niż narybek szklisty.

4. Zatrudnienie¹⁵⁾

Lp.	Wyszczególnienie	Samozatrudnienie i członkowie rodziny [liczba osób]	Zatrudnienie osób z zewnątrz [liczba osób]
4.1	Rybacki	Zatrudnieni na stałe	
4.2		Zatrudnieni sezonowo	
4.3	Pozostałe osoby zatrudnione na stałe		
4.4	Ogółem		

¹⁵⁾ Podaje się liczbę rybaków zatrudnionych na podstawie umowy o pracę (zatrudnieni na stałe) oraz liczbę rybaków, którzy nie są zatrudnieni przez uprawnionego do rybactwa na podstawie umowy o pracę (zatrudnieni sezonowo, na umowy - zlecenia). Jeżeli prowadzone jest gospodarstwo rodzinne należy liczbę pracujących w nim członków rodziny, w tym posiadacza gospodarstwa, uwzględnić w kolumnie „Samozatrudnienie”. Przez liczbę pracowników pozostałych rozumie się liczbę pracowników niepracujących bezpośrednio przy połowach, np. pracowników biurowych, strażników rybackich niedokonyjących połowów, pracowników zatrudnionych wyłącznie przy przetworstwie ryb i w magazynach.

Proszę podać szacunkowy czas (w minutach) przeznaczony na przygotowanie danych dla potrzeb wypełnienia formularza	1	Proszę podać szacunkowy czas (w minutach) przeznaczony na wypełnienie formularza	2
---	---	--	---

/imię, nazwisko i telefon osoby, która sporządziła sprawozdanie/

/miejsce, data/

/pieczęć ka imienna i podpis osoby działającej w imieniu sprawozdawcy/

Ustawa o RLKS – projekt w sejmie

Rozwój Lokalny Kierowany przez Społeczność (RLKS) – realizacja

obligatoryjnie w ramach:

- PROW-u 2014 – 2020

Fakultatywnie w ramach

- PO Rybactwo i Morze 2014 – 2020
- RPO 2014 – 2020

tylko woj. Kujawsko - Pomorskie , Podlaskie



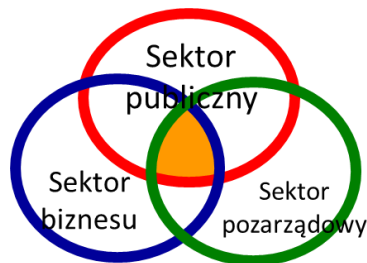
Programy operacyjne stan prac

- PROW – zamknięte negocjacje z Komisją.
- RPO – zamknięte negocjacje z Komisją.
- PO Rybactwo i Morze – projekt przyjęty przez rząd.

Nowe priorytety Europy

- ✓ Przedsiębiorczość i miejsca pracy
- ✓ Przeciwdziałanie zmianom klimatu
- ✓ „Innowacyjność” operacji
- ✓ Wsparcie grup defaworyzowanych





Partnerstwo
trójsektorowe
(międzysektorowe)



Lokalna Strategia Rozwoju 2014 - 2020

Cel : jeden obszar – jedna strategia

- ✓ Strategiczny, „wielofunduszowy” dokument dla obszaru (uszczegółowienie do wskaźników poszczególnych programów) a nie „Plan finansowy” wydatkowania środków z PROWu

Doświadczenia Doliny Baryczy

Wdrażanie LSR



- Tryb konkursowy
- Koszty administracyjne
- Projekty współpracy

Nowe operacje LGD

- ✓ Operacje parasolowe - (projekty grantowe)
doświadczenia Program Działaj Lokalnie
- ✓ Operacje własne
- ✓ Wsparcie przygotowawcze (od 07.2015 do ok 04.2016)



LGD – Opracowanie LSR

- ✓ „Wsparcie przygotowawcze” – nabór I półrocze 2015r. (środki uruchomione w VII 2015r.)
- ✓ Wybór LGD – najpóźniej do V 2016r.
- ✓ Konkurs ogłoszony zostanie przynajmniej 9 miesięcy przed datą ostatecznego wyboru LGD (najpóźniej VIII 2015r.).

Wybór LGD



Konkurs SW - zgodnie z kryteriami

Wybór LGR do realizacji LSR

PROW, PO Rybactwo i Morze

- Planuje się, że do realizacji LSR zostanie wybranych ponad **250 LGD** (obecnie ponad 300), które zasięgiem swego działania obejmą obszar zamieszkały przez ponad 16 mln osób.
- Panuje się, że wybranych jako wielofunduszowe lub w drodze wyjątku monofunduszowe zostanie ok **25 RLGD** (obecnie 48)

Harmonogram działań

- Uchwała Walnego Zgromadzenia z dn. 26.06.2014 r.
- **Plan zadań dla partnerów publicznych:**
 - ✓ Podjęcie uchwał – nowy okres programowania – prezentacja sesje rad gmin/ powiatów – do 06.2015
 - ✓ Opracowanie danych do diagnozy obszaru – 03.2015
 - ✓ Wskazanie osób- zespołu tematycznego w gminach / aktualizacja osób do reprezentacji

Zespół – opracowanie LSR

Osoba	Zakres
Inga Demianiuk- Ozga	Koordinacja prac , organizacja wsparcia biura
Paweł Antoniewicz - ekspert	Diagnoza obszaru, ewaluacja działań 2007-2014 – Sekretarz LSR
Piotr Kryszczak - sektor publiczny woj. wielkopolskie Łukasz Rokita – sektor publiczny woj. Dolnośląskie	Diagnoza obszaru – wnioski dla sektora publicznego
Marta Kamińska / reprezentant sektora przedsiębiorców / BS	Ewaluacja działań aktywizacyjnych 2007-2014/ wnioski dla sektora społecznego – NGO, gospodarczego (DB Pleca) Sekretarz LSR
Dariusz Skiba - kultura/ sport/ turystyka	Diagnoza obszaru - wnioski dla sektora kultury i sportu - oferta turystyczna obszaru
Karol Girus , reprezentant Stawy Milickie S.A	Diagnoza obszaru - wnioski dla sektora rybactwa
Joanna Monastyrska/ Zofia Pietryka /	Diagnoza obszaru - wnioski dla sektora edukacji
Jan Bernacki	Dostosowanie dokumentów wew. statutu, regulaminów do wymogów.

Harmonogram – opracowanie LSR

Zadanie	Termin
Diagnoza obszaru	Kwiecień 2015
Wnioski z wdrażania z podziałem na sektory – identyfikacja potrzeb Warsztaty, objazdy , wyjazdy studyjne (dla podmiotów publicznych maj 2015)	Kwiecień - maj 2015
Ewaluacja LSR/ LSROR Wnioski z badań – analiza raportów	Styczeń – Czerwiec 2015
Określenie kierunków działań – celów LSR 2014- 2020	Czerwiec 2015
Uszczegółowienie celów – przedsięwzięć - wskaźników	Lipiec – grudzień 2015
Aktualizacja dokumentów statutowych	Maj – grudzień 2015
Zakończenie prac LSR 2014- 2020	I kw. 2016



Dziękuję za uwagę, zapraszamy do współpracy

Biuro Stowarzyszenia „PARTNERSTWO dla Doliny Baryczy”

czynne pn- pt: 8-16 tel. 713830432

partnerstwo@nasza.barycz.pl

Milicz, 06.03.2015r.



ZRÓWNOWAŻONY ROZWÓJ SEKTORA RYBOŁÓWSTWA
I NADBRZEŻNYCH OBSZARÓW RYBACKICH